

# GIPL keliais su „Amber Grid“

Per pastaruosius metus apie dujotiekių jungtį GIPL, kuri sujungs Lietuvos bei Lenkijos, o tuo pačiu ir Baltijos šalių bei Suomijos gamtinių dujų perdavimo sistemas su Europos Sąjungos sistema, girdėjome tiek daug! Kartu sulaukę kvapą stebėjome, kai buvo tiesiamas dujotiekis po Nerimi ir Nemunu, kėlėme trispalvę, kuri žymėjo mūsų energetinę nepriklausomybę, lankėme ir stengėmės pažinti vietos bendruomenes, nes tik dirbdami išvien galime pasiekti daugiau!

Dabar, kai projektas jau finišo tiesiojoje, pats laikas mums visiems pažinti tas nuostabias apylinkes, kuriomis driekiasi šis istorinis dujotiekis iš arčiau! Juk aplink šį dujotiekį daug jaukių miestelių, kultūros paminklų, įspūdingų gamtos objektų, pačių įvairiausių vietų, kurias verta aplankyti su visa šeima. Tad šią vasarą – nuo liepos 2 d. iki spalio 1 d. – kviečiame pakeliauti po „Amber Grid“ dujotiekių apylinkes: pamatyti, pažinti, patirti, pramogauti ir... sugrįžti dar kartą! Nes visur gražu, o Lietuvoje – gražiausia!



- A** **A TRASA**  
Vilniaus apylinkių maršrutas
- B** **B TRASA**  
Elektrėnų-Kaišiadorių apylinkių maršrutas
- C** **C TRASA**  
Birštono-Marijampolės apylinkių maršrutas
- D** **D TRASA**  
Alytaus apylinkių maršrutas
- E** **E TRASA**  
Alytaus-Lazdijų apylinkių maršrutas



## KAIP DALYVAUTI?

- GIPL keliais su „Amber Grid“ kviečiame keliauti nuo liepos 2 d. iki spalio 1 d.
- Pasirinkite, kurį maršrutą norite įveikti. O dar geriau – aplankykite visus 5! Juk vasara ilga. :)
- Susirinkite automobilio ekipažą: šeimos narius, draugus, kolegas – kelionė dar smagesnė su gera kompanija.
- Keliaudami atlikite foto užduotis (pasistenkite, kad nuotraukos būtų kuo išradingesnės, įdomesnės – bus smagiau ir Jums patiems, ir nuotraukas žiūrintiems kolegoms. Žinome, kad kūrybiškumo Jums tikrai netrūksta! Nuotraukas kelkite [ČIA](#)).
- Daugiausiai nuotraukų iš skirtingų objektų įkėlę keliautojai kas mėnesį laimės „Amber Grid“ įsteigtus prizus. Taigi laimėjimas dvigubas – ir puiki kelionė, ir mielas prizas.
- Smagiausių nuotraukų autoriai laimės papildomų prizų, tad fantazijos ir polėkio netaupykite!
- Na ir viskas – kelionių vasara GIPL keliais su „Amber Grid“ prasideda!!!

Rekomenduojame prieš lankant objektus patikrinti jų darbo laiką.  
Kai kuriuose objektuose reikalinga registracija ar išankstinis susitarimas.



# A

## A TRASA Vilniaus apylinkių maršrutas

115 km [Maršrutas Google Maps](#)



### 1 Širvintų Wake parkas ir „Briedžių takas“

Wake parke – vandens batutai, vandenlentės, vandens dviračiai, valtys, paplūdimys su kavine, o vaikštinėdami „Briedžių taku“ būtinai sutiksime Širvintų rajono simbolį briedį ir ne vieną. Tiesa, ... medinį.

Nusifotografuoti su „briedžiu“ Kalnalaukio g. 47, Širvintos [Plačiau...](#)

### 2 Bartkuškio kopa

Tai gana retas reiškiny Lietuvoje – atvira žemyninė kopa. Manoma, kad smėlį čia paliko ledynai. Vidury miško pasijusite lyg smėlėtame pajūrio paplūdimyje.

Nusifotografuoti, kaip pramogaujate smėlio kopose 54.891840 24.954895 [Plačiau...](#)

### 3 Neries regioninio parko lankytojų centras

Patiks modernių, interaktyvių ekspozicijų gerbėjams: žiūrint filmus, žaidžiant žaidimus laikas prabėgs nepastebimai. Labai verta ekspoziciją apžiūrinėti kartu su gidu. Ir būtinai pasigrožėkite puikiosiomis Neries kilpomis „iš paukščio skrydžio“.

Nusifotografuoti „lėktuvo kabinoje“ Vilniaus g. 3, Dūkštos, Vilniaus r. [Plačiau...](#)

### 4 Verkšionių regykla

Šioje regykle – įspūdingiausias vaizdas visame Neries regioniniame parke. Išraiškingos Neries kilpos tiesiog užburia – sunku atitraukti akis.

„Pasimatuoti sostą“ ir nusifotografuoti Verkšionys, Vilniaus r. 54.814978 24.920607 [Plačiau...](#)

### 5 Poilsio vietė „Panerių miško regykla“

Puiki vieta atsikvėpti, papiknikauti (įrengtos pavėsinės, suoliai, laužavietė) ir pasivaikščioti palei galingai vandenį plukdančią Nerį.

Surasti ir užlipti į apžvalgos bokštą bei padaryti foto nuo jo Ešerinė, Elektrėnų sav. 54.782059 24.886971 [Plačiau...](#)

### 6 Žaslių piliakalnis

Legenda pasakoja, kad mirus Romos kunigaikščio Palemono palikuonio kunigaikščio Kukovaičio motinai Pajautai, sūnus jos atminimui pastatęs stabą būtent šioje vietoje. Stabui supuvus, jo vietoje išdygo liepos, kurių ir dabar čia esama. Taip pat ant piliakalnio stūkso gražuolė Šv. Jurgio bažnyčia.

Surasti bent vieną liepą, ją apkabinti ir nusifotografuoti Vytauto g., Žasliai, Kaišiadorių r. 54.861261 24.59324 [Plačiau...](#)

### 7 Čiobiškio-Padailių keltas

Vienintelis Lietuvoje lyninis keltas, keliantis automobilius. Keltas neturi nei irklų, nei motoro – jį neša Neries srovė. Jei pavėluosite į keltą (veikia 8:00–20:00 val.), teks susukti nemažai papildomų kilometrų ieškant tilto.

Nusifotografuoti kelte Padailių k., Kaišiadorių r. [Plačiau...](#)

Papildomas objektas – papildomi taškai: **Čiobiškio urvas**

Nors jį surasti nėra visai paprasta, pasistengti verta – prieš kelis tūkstančius metų susiformavęs urvas Rynos upeliuko griovoje paslaptingas ir įspūdingas, primena urvinių žmonių namus.

54.966655 24.650364 [Plačiau...](#)

Papildomas objektas – papildomi taškai: **Čiobiškio dvaras**

Naujam gyvenimui atgimstantis dvaras kviečia pasigrožėti žviamu parku ir elegantiškais interjerais. Dėl ekskursijos po dvaro rūmus reikia tartis iš anksto.

Vilties g. 1, Čiobiškis, Širvintų r. [Plačiau...](#)

Jei išalkote: **Musninkų kavinė „Café Muse“**

Prancūzišku lengvumu žavinti jauki lietuvaitės ir prancūzo kavinukė.

54.95361328352304 24.843113919423928 [Plačiau...](#)

### 8 Kernavės piliakalniai

Viena įspūdingiausių Lietuvos vietų, menančių kunkuliuojantį pirmosios Lietuvos sostinės gyvenimą. Ir net jei ne kartą čia buvate, visada verta apsilankyti... dar kartą. Užkopkite bent į vieną piliakalnį, užsukite į amatininkų kiemų rekonstrukciją, pajauskite istorija alsuojančią šios vietos dvasią.

Išbandyti pasirinktą amatų kiemo rekonstrukcijoje ir nusifotografuokite Kerniaus g., Kernavė, Širvintų r. 54.883446 24.851345 [Plačiau...](#)

### 9 Kernavės archeologinės vietovės muziejus

Muziejaus ekspozicijoje susipažinsite su UNESCO Pasaulio paveldo objektu – Kernavės archeologine vietove bei archeologų darbu. Ekspozicijos modernios ir interaktyvios – ką veikti ras tiek suaugusieji, tiek mažieji lankytojai.

Nusifotografuoti prie įspūdingiausio eksponato Kerniaus g. 4A, Kernavė, Širvintų r. [Plačiau...](#)

### 10 Elnių SPA

Pirmuosius gyventojus į šias apylinkes atviliojo šiaurės elnių bandos. Būtent todėl šios sodybos šeimininkai pasirinko auginti elnius. Smagi vieta pabendrauti su šiais kilniais gyvūnais ir tiesiog papiknikauti gamtoje.

Paglostyti elnią ir nusifotografuoti Rudeikiškiai, Širvintų r. 54.8919512849165 24.8732437053681 [Plačiau...](#)



**B**

## B TRASA Elektrėnų-Kaišiadorių apylinkių maršrutas

141 km [Maršrutas Google Maps](#)

### 1 Elektrėnų atrakcionų parkas

Naujai atgimęs bene didžiausias sovietmečio pramogų parkas Lietuvoje „Vaikų pasaulis“. Vaikus sužavės pramos, o tėvams vaikystę primins palikti senojo parko elementai.

Nusifotografuoti su senojo parko elementais Draugystės g. 30, Elektrėnai [Plačiau...](#)

### 2 Elektrėnų diskgolfo parkas

Diskgolfas – smagi ir įtraukianti pramoga tiek dideliems, tiek mažiems. Jis panašus į tradicinį golfą, tik žaidėjai ne muša kamuoliukus lazdomis į duobutes, o meta diskus į specialius krepšius.

Į kelionę pasiimti bent vieną skraidančią lėkštę ir nufotografuoti, kaip ji skrieja į tikslą Draugystės g. 20, Elektrėnai [Plačiau...](#)

### 3 „Speedway“ kartodromas

Tai naujusias kartodromas Lietuvoje, skirtas kartingo, motociklų ir motorolerių sportui. Kartodromo trasa unikali – jos ilgis net 900 m, plotis 8 m ir tai vienintelė trasa Lietuvoje su žymiais reljefo pokyčiais, neigiamo pasvirimo kampo posūkiu.

Nufotografuoti, kaip atrodo vieno iš Jūsų šeimos lenktynininko veidas po azartiško pasivažinėjimo Strošiūnų k. 7A, Elektrėnų r. 54.797398 24.569205 [Plačiau...](#)

### 4 Žiežmarių sinagoga

Įspūdingas ir unikalus istorinis paminklas, viena iš keturiolikos medinių sinagogų Lietuvoje. Beje, gali būti, kad Lietuva yra vienintelė valstybė pasaulyje, kurioje išlikusios medinės sinagogos. Pastatyta XIX a. viduryje, 1918 m. stipriai nukentėjo nuo gaisro, bet buvo atstatyta. Turi net 18 langų – daugiau, nei reikalauja judaizmo religiniai įstatymai (halacha). Galima užsisakyti ekskursiją.

Nufotografuoti savo atspindį sinagogos lange Vilniaus g. 6, Žiežmariai, Kaišiadorių r. [Plačiau...](#)

### 5 Sraigių ūkis „Aspersa“

Strėvos upės pakrantėje įsikūręs sraigių ūkis – tarsi prancūziška sala Lietuvoje. Čia pamatysite, kaip auginamos sraigės, galite užsisakyti edukacinę programą ar degustaciją. Reikalinga registracija.

Padaryti įspūdingiausią sraigės portretą Pavuolio k., Kaišiadorių r. 54.82462269467595 24.32885797603087 [Plačiau...](#)

### 6 Mergakalnio apžvalgos aikštelė

Tai aukščiausia Kauno marių atodanga – net 42 m aukščio. Nuo jos atsiveria įspūdingas vaizdas – matosi Paukščių sala, Kruonio HAE. Šalia yra pažintinis takas, kuriuo galima pasivaikščioti.

Padaryti panoraminę Kauno marių nuotrauką Dovainonių k., Kaišiadorių r. 54.824611 24.24415 [Plačiau...](#)

### 7 Maisiejūnų piliakalnis

Šiose apylinkėse 1348 m. vyko garsusis Strėvos mūšis, kuriame su kryžiuočiais susikovė lietuvių pulkai, vadovaujami didžiojo kunigaikščio Gedimino sūnų Algirdo ir Kęstučio. Deja, lietuviai mūšį pralaimėjo. Jame, be kitų karių, galvas padėjo ir du Gedimino sūnūs – Mantvydas ir Narimantas. Kiek toliau nuo piliakalnio yra išskirtiniai pirmojo pasaulinio karo Tadaravos kapai, pilkapiai.

Pabandyti „pakelti“ piliakalnio papėdėje gulintį kovos ginklą ir nusifotografuoti Piliakalnio g., Maisiejūnai, Kaišiadorių r. 54.800422 24.268179 [Plačiau...](#)

### 8 Kruonio gravitacinė kalva

Atvažiuavę pagrindiniu keliu stotelkite, išjunkite variklį ir įjunkite laisvą pavarą. Šioje vietoje sukuriama optinė iliuzija, jog automobilis rieda į kalną.

Atsivežkite kamuoliuką ir paridenkite keliu. Stebėkite, kaip jis riedės: į kalną ar pakalnėn. Eksperimentą nufotografuokite Surgantiškės, Kaišiadorių r. 54.793924 24.268356 [Plačiau...](#)

### Papildomas objektas: Kruonio pilies liekanos

Iš Oginskių giminei priklausiusios Kruonio pilies likę tik griuvėsiai, primenantys apie buvusią šios vietos didybę.

Darsūniškio g. 11, Kruonis, Kaišiadorių r. 54.755112 24.234335 [Plačiau...](#)

### 9 Kalvių Šv. Antano Paduviečio bažnyčia

Nedidelė daili bažnytėlė yra rotondos formos – Lietuvoje yra tik dvi tokios: Kalvių ir Sudervės. XIX a. pradžioje ji buvo pastatyta Lietuvos vėliavininko Tomo Vavžeckio ir jo žmonos Juzefos lėšomis. Apžiūrėjus bažnyčią verta nusileisti iki Kalvių ežero paplūdimio ir išsimaudyti puikiai sutvarkytoje maudykloje.

Surasti ausinę zuvelę ir su ja nusifotografuoti Lapainios g. 39, Kalviai, Kaišiadorių r. 54.708908 24.283761 [Plačiau...](#)

### 10 Velnio duobė

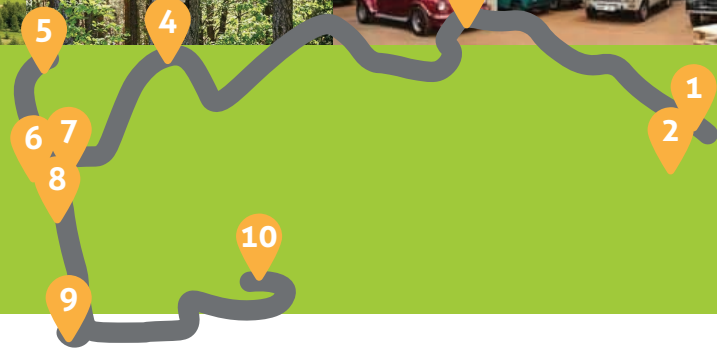
Velnio duobė įtraukta į Europoje labiausiai saugomų 100 gamtos paminklų sąrašą. Jos kilmės teorijų yra ne viena. Labiausiai tikėtina, kad ji – termokarstinės kilmės. Na, o legendos pasakoja, kad čia yra nuskendusio bažnyčia.

Nufotografuoti savo velnišką prigimtį (koks būtum velnias?) 54.61181331069944 24.5154466196150798 [Plačiau...](#)

### 11 Elektrėnų marių prieplauka

Prieplauka daro įspūdį savo moderniu dizainu ir apšvietimu. Ypač įspūdingai atrodo sutemus, tad tai puikus taškas stabtelėti kelionės pabaigoje prieš grįžtant namo.

Nusifotografuoti apšviestos prieplaukos fone (jei sutemę) arba įbridus į vandenį (dienos metu) Draugystės g. 28, Elektrėnai



# C TRASA

## Birštono-Marijampolės apylinkių maršrutas

157 km [Maršrutas Google Maps](#)

### 1 Birštono piliakalnis

Tai vienas aukščiausių piliakalnių Lietuvoje: aukštis – apie 40 m. Kadaise ant jo stovėjo medinė Birštono pilis – vienas iš kunigaikščio Vytauto medžioklės dvarų. Dėl to piliakalnis dar vadinamas Vytauto kalnu. Užkopus į piliakalnį atsiveria nepaprastai gražus vaizdas į Nemuno vingį.

- Pasidaryti asmenukę Nemuno fone
- Vytauto parkas, Birštonas
- [Plačiau...](#)

### 2 Birštono apžvalgos bokštas

Tai aukščiausias apžvalgos bokštas Lietuvoje. Bokšto apžvalgos aikštelė – 45 m aukštyje, viso bokšto aukštis – 55 m. Užkopti sunkoka, bet pastangas atpirks nuostabūs vaizdai.

- Pasiimti į kelionę Lietuvos vėliavėlę ir su ja nusifotografuoti bokšto viršuje
- Bokšto al. 25, Birštonas
- [Plačiau...](#)

### 3 Šilavoto davatkynas

Apie šimtmetį čia veikė neformalus moterų vienuolynas, kuriame gyveno pamaldžios moterys – davatkos, kurios neturėjo materialinių galimybių stoti į tikrą vienuolyną. Iki liepos 7 d. davatkyną prižiūrinti muziejaus darbuotoja atostogauja. Norint apsilankyti, reikia skambinti interneto svetainėje pateiktu telefonu.

- Nusifotografuoti prie davatkų rankinių kolekcijos
- Lašos g. 11, Naujasodžio k., Prienų r.
- [Plačiau...](#)

#### Papildomas objektas: Prienų krašto muziejus

Tai puiki galimybė pažinti Prienų kraštą, jo iškilus žmones ir išbandyti pasirinktą edukacinę programą.

- F. Martišiaus g. 13, Prienai
- [Plačiau...](#)

### 4 Zuikių muziejus

Tai vienintelis Lietuvoje ir didžiausias pasaulyje zuikių muziejus. Čia pamatysite apie 800 įvairiausių zuikių – nuo 1 cm, iki 1 m dydžio. Turint laiko verta užsisakyti edukacinę programą – ypač jos patinka mažiesiems lankytojams. Būtina registracija.

- Visai kartu keliaujančiai kompanijai nusifotografuoti Zuikių fotoateljė
- Sūduvos g. 46, Sasnava, Marijampolės r.
- [Plačiau...](#)

### 5 Šunskų fazanynas

Fazanyne gyvena net 17 rūšių fazaniniai paukščiai, taip pat povai, poviniai balandžiai, perlinės vištos. Paukščiams kompaniją palaiko Hiustono voverės ir alpakos. Norint net pasigrožėti paukščių įvairove, bet ir daugiau apie juos sužinoti, verta užsisakyti edukaciją.

- Nufotografuoti gražiausių fazanyno paukštį
- Šunskai, Marijampolės r.
- [Plačiau...](#)

#### Papildomas objektas: Kneipo terapijos pojūčių takas

Šunskų fazanyne išbandykite pagal vokiečių filosofo, dvasininko Sebastiano Kneipo sveikatos filosofiją įrengtą refleksoterapinį taką, kurio ilgis – net 88 metrai! Pajusite, ką reiškia eiti futbolo maniežo danga, geležinkelio „Rail Baltica“ skalda, Marijampolės miesto senuoju bruku ir net stiklo šukėmis.

- Šunskai, Marijampolės r.
- [Plačiau...](#)

#### Papildomas objektas: Senovinių automobilių ir motociklų muziejus „Kubilkėmis“

Tai turtingas eksponatų gausa muziejus, įsikūręs senos kepyklos pastate. Visos transporto priemonės yra senesnės nei 30-ies metų ir beveik visos pagamintos Sovietų Sąjungoje: VAZ, Moskvič, GAZ, ZAZ ir kt. Visi muziejaus eksponatai turi savo istoriją, kurią Jums papasakos pats muziejaus savininkas. Reikalinga registracija.

- Sporto g. 46, Marijampolė
- [Plačiau...](#)

### 6 „MALONNY: Marijampolė, Londonas, Niujorkas: idėjų migracija“

Kasmet vykstančio tarptautinio simpoziumo metu Marijampolės pastatai puošiasi įspūdingais piešiniais. Tad vaikštinėdami po miestą meną galite išvysti pačiose netikėčiausiose vietose. Bene garsiausias meno kūrinys – dailininko Ray Bartkaus (JAV) piešinys „Tekantis gyvenimas“, nutapytas ant senosios Marijampolės užtvankos. Piešinys nupieštas atvirkščiai – tikroji jo tvarka atsispindi tik vandenyje.

- Nusifotografuoti prie Ray Bartkaus piešinio „Tekantis gyvenimas“
- Marijampolės gatvės („Tekantis gyvenimas“ – Bažnyčios g. 48B, Marijampolė)
- [Plačiau...](#)

### 7 „Kačių kiemelis“

Pasak legendos, Marijampolės miesto įkūrėja grafienė Pranciška Ščiukaičė-Butlerienė labai mylėjo ir globojo kates. Pagerbiant miesto įkūrėją senamiesčio fontanas papuoštas su vandeniu žaidžiančiomis grafienės katėmis.

- Paglostyti katę ir nusifotografuoti
- P. Butlerienės g. 4a, Marijampolė
- [Plačiau...](#)

### 8 Vytauto Didžiojo parkas. Išmanioji ekspozicija su papildyta realybe

Tai seniausias Marijampolės parkas, išlaikęs prieškarinio dviasių, išpuoštas parodomaisiais Sūduvos kultūros paveldo gėlynais. Puiki vieta pasivaikščioti, pasigrožėti, o mažiesiems – pasiausti žaidimų aikštelėje. Parke veikia interaktyvi paroda „Miesto sodo istorija“ su papildyta realybe, kurioje susipažinsite su miesto sodo istorija ir pamatysite, kas vyko parke prieš 150 metų. Šiai pramogai reikės išmaniojo telefono bei specialios šiam parkui sukurtos programėlės.

- Padaryti menišką fontano nuotrauką
- Vytauto/Sodų g., Marijampolė
- [Plačiau...](#)

### 9 Liudvinavo piliakalnis

Piliakalnis kartu su papėdėje buvusia gyvenvietė paskelbtas kultūros paminklu. Pasiekiamas iš plento Marijampolė–Kalvarija į Liudvinavą vedančio kelio pasukus į dešinę pietryčių kryptimi link Prodobulės, pervažiavus Sūduoną, pasukus į kairę šiaurės kryptimi, paėjus 480 m per pievas ir laukus.

- Nusifotografuoti toluoje stūkšančio piliakalnio fone
- 54.474115 23.346178
- [Plačiau...](#)

### 10 Amalvos pažintinis takas

121 metro Amalvos pažintinis takas veda į vieną didžiausių Suvalkijoje Amalvos pelkę, kurioje pasigrožėsite pelkės platybėmis ir tako informaciniuose stenduose susipažinsite su pelkės istorija bei jos ekosistema, gyvūnija ir augalija.

- Nusifotografuoti pažintinio tako pradžioje įrengtoje apžvalgos platformoje, iš kurios atsiveria Amalvos pelkės panorama
- 54.50714283474 23.549364845632
- [Plačiau...](#)





# D

## D TRASA Alytaus apylinkių maršrutas

105 km [Maršrutas Google Maps](#)



### 1 Punios piliakalnis

Tai vienas didžiausių ir gražiausių Lietuvos piliakalnių, nuo kurio atsiveria nuostabi panorama: plati Nemuno juosta, priešais ošia Punios šilas. Manoma, kad ant Punios piliakalnio stovėjo kunigaikščio Margirio pilis, vadinta Pilėnais. 1336 m. čia vyko garsusis Pilėnų mūšis. Šiuo metu piliakalnis tvarkomas, lankytojams atviras tik savaitgaliais. Norint jį užkopti reikia gero apavo.

Sukurti fotolinkėjimą „Amber Grid“ (kuo išradingiau, smagiau, linksmiau parodykite, kaip siunčiate kolegoms širdingus linkėjimus) 54.512344 24.091674 [Plačiau...](#)

### 2 Raižių mečetė

Mečetė pastatyta 1889 m. ir vienintelė Lietuvoje veikė sovietmečiu. Statybų metu į ją buvo perkeltas sudegusios Bazorų mečetės 1684 m. pagamintas minbaras (sakykla). Raižių kaime yra išlikusi totorių bendruomenė, su kurios istorija, tradicijomis galima susipažinti ekskursijos ir edukacijų metu. Dėl ekskursijos ir edukacijų reikia tartis iš anksto.

Padaryti nuotrauką žvelgiant pro pusbėnių (ieškoti tvoroje) Raižių k., Punios sen., Alytaus r. [Plačiau...](#)

### 3 Butrimonių fontanas

Butrimonys garsėja išskirtinės formos – trikampė – miestelio aikšte, kurioje puikuoja ypatingas fontanas. Jis yra vienintelis toks Lietuvoje: akrilo kolbos formos, viduje sukasi didžiulis vandens sūkurys. Per fontano sieną bėga vanduo, kuris sukuria nepakartojamą vaizdą.

Nufotografuoti bent dvi fontano spalvas Vytauto g., Butrimonys, Alytaus r. 54.50097 24.252478 [Plačiau...](#)

**Papildomas objektas: Butrimonių Švenčiausiojo Išganytojo bažnyčia**

Vienbokštė, masyvi bažnyčia turi romaninio stiliaus elementų. Joje saugoma vertingų XIX a. I pusės tapybos ir liaudies dailės darbų. Dėl apsilankymo bažnyčioje ne Mišių metu reikia tartis su klebonu interneto svetainėje nurodytu telefono numeriu.

Margirio g. 22, Butrimonys, Alytaus r. 54.502205 24.24694 [Plačiau...](#)

### 4 Pivašiūnų Švč. Mergelės Marijos Ėmimo į dangų bažnyčia

Bažnyčia garsėja didžiąjame altoriuje esančiu stebuklingu Dievo Motinos paveikslu, kuris neva turi gydomųjų galių. Pasakojama, kad sudegus pirmosioms dviem bažnyčioms išliko tik paveikslas. Bažnyčios viduje yra retai kur Lietuvoje aptinkamas apeinamas altorius.

Nusifotografuoti ant akmenimis grįstų laiptų Trakų g. 6, Pivašiūnai, Alytaus r. [Plačiau...](#)

**Papildomas objektas: Pivašiūnų amatų centras**

Centras siūlo išbandyti daugybę senovinių amatų: kepti duoną, mušti sviestą dzūkiška „buikele“, drožinėti, žiesti puodus, velti veltinius, pinti įvairius dirbinius iš vytelių arba dzūkiškų kašikus (pintines), lieti žvakes ir megzti kojines ir pirštines. Galima paragauti bulvinių dzūkiškų bandų, grikinių babkų, pyragų, pyragėlių, o parduotuvėlėje įsigyti suvenyrų.

Trakų g. 22, Pivašiūnai, Alytaus r. [Plačiau...](#)

### 5 Poteronių piliakalnis

Legenda pasakoja, kad piliakalnio pavadinimas kilęs iš to, kad čia mergelė meldėsi už savo tėvą ir brolių. Pasakojama, kad seniau ant piliakalnio buvo aukuras, prie kurio žmonės rinkdavosi melstis ir aukoti gyvulius.

Padaryti nuotrauką, kaip „skrendate“ nuo piliakalnio (pasitelkite fantaziją :)). Piliakalnio g. 4, Poteronys, Alytaus r. 54.358672 24.148854 [Plačiau...](#)

### 6 Nemunaičio Švč. Mergelės Marijos Gimimo bažnyčia

Tai neogotikinė, trinavė bažnyčia su aukštu bokštu ir šoniniais bokšteliais. Ant bažnyčios laiptų yra lentelė, žyminti vieną iš Lietuvos Respublikos gravimetrinių punktų. Gravimetrinis pagrindas naudojamas atliekant detalius gravitacijos lauko tyrimus bei nustatant gravitacijos lauko kitimą laikui bėgant. Dėl apsilankymo bažnyčioje ne Mišių metu reikia tartis su klebonu interneto svetainėje nurodytu telefono numeriu.

Surasti ir nusifotografuoti prie paminklo žuvusiems už Lietuvos nepriklausomybę Nemuno g. 25, Nemunaitis, Alytaus r. 54.302197 24.019314 [Plačiau...](#)

### 7 Danutės ir Ginto Žiginskų sodyba

Nepakartojamo grožio sodyba ant Nemuno kranto pakeri ne tik augmenijos gausa, bet ir atsėdusiais jos prižiūrėtojais. Tai unikali galimybė susipažinti su lietuviškais bonsais ir išgirsti, kaip juos auginti.

Nusifotografuoti varteliuose Kranto g. 4, Nemunaitis, Alytaus r. [Plačiau...](#)

**Papildomas objektas: Nemunaičio mineralinė versmė**

Versmės vanduo šiek tiek melšvas, bekvapis ir beskonis. Kadaisė čia buvo įrengtas maudyklių miestelis. Gydomo procedūroms vanduo buvo imamas iš versmės ir šildomas ant krosnies. Dabar norint versmę rasti reikės šiek tiek pasistengti.

Lankos, Alytaus r. 54.285666 23.997194 [Plačiau...](#)

**Papildomas objektas: Kurnėnų mokyklos statinių kompleksas**

Tai vienintelis Lietuvoje amerikietiško stiliaus statinių kompleksas. Beveik visos statybinės medžiagos (net langų stiklai) buvo gabenamos iš Čikagos (JAV).

Draugystės g. 2, Kurnėnų k., Alytaus r. 54.394474 23.898011 [Plačiau...](#)

### 8 Baltosios rožės tiltas (Alytaus pėsčiųjų tiltas)

Aukščiausias Lietuvoje pėsčiųjų ir dviračių tiltas. Jo aukštis – 38,1 m, ilgis – 240,52 m. Tai vienintelė vieta Lietuvoje, kurioje metrais galima išmatuoti savo meilę. Ant jo yra šešios žymos kas 40 metrų, ties kuriomis įvardyta meilės, pagal Aristotelio filosofiją, rūšis. Įrodyti savo meilę mylimam žmogui galima nunešant jį ant rankų iki tam tikros meilės rūšį žyminčios ribos.

Nusifotografuoti meilės matavimo procesą Dainų slėnis, Alytus [Plačiau...](#)

9

**Alytaus miesto sodas su voveraitėmis**

Alytaus miesto parkas pradėtas formuoti dar 1926 m. natūraliame pušyne. Puiki vieta pailsėti, pasivaikščioti, pasigėrėti gėlynais, fontanu ir pabendrauti su labai jaukiomis parko voverėmis.



Nufotografuoti voveraitę (rekomenduojama turėti riešutų) arba kokį kitą gyvūną



S. Dariaus ir S. Girėno g., Alytus  
54.394118  
24.048252



[Plačiau...](#)

**Papildomas objektas: Alytaus jaunimo parkas**

Parką puošia ryškiaspalvės skulptūros, išpuoselėti gėlynai. Jis pritaikytas renginiams ir ramiam poilsiui: čia įrengtos vaikų žaidimų, šachmatų, sporto, riedlenčių-riedučių, parkūro aikštelės, pažymėti dviračių takai, įrengta dviračių kalnelių trasa.



Parko g., Alytus  
54.405171  
24.029038



[Plačiau...](#)

**Papildomas objektas: Punios Panemunės dzūko pirklia**

Čia atkuriamą XIX a. pab. dzūkų gyvenimo aplinką, laukia autentiškas dzūkiškų bulvinių bandų, razavų blynų, grikinės babkos kepimas bei advento ir gavėnios pasninkinių valgių ir papročių pristatymas. Dėl edukacinių programų reikia tartis iš anksto.



Kauno g. 3, Punia, Alytaus r.  
54.513328  
24.096637



[Plačiau...](#)



E

**E TRASA****Alytaus-Lazdijų apylinkių maršrutas**

97 km

[Maršrutas Google Maps](#)

1

**Žuvinto ežero gamtos takas ir Žuvinto rezervato lankytojų centras**

Tai - pirmoji Lietuvos saugoma teritorija, pirmasis ir vienintelis biosferos rezervatas Lietuvoje. Ežere ir šalia jo gyvena gausybė paukščių, tarp jų ir nykstančių rūšių. Geriausia gamtos taku keliauti ir juos stebėti anksti rytą. Daugiau apie rezervatą, apie jo turčius ir vertybes sužinosite lankytojų centre, taip pat galėsite teleskopais ir žiūronais stebėti paukščius iš apžvalgos bokšto.



Nufotografuoti bent 3 skirtingų rūšių paukščius



Kampelių g. 10, Aleknonys, Alytaus r.  
54.457132  
23.640203



[Plačiau...](#)

2

**Simno Švč. Mergelės Marijos Ėmimo į dangų bažnyčia**

Bažnyčia pastatyta 1520 m. Tai seniausias statinys Užnemunėje ir vienintelė kryžminio plano renesansinė bažnyčia Lietuvoje. Joje saugoma nemažai vertingų sakralinės dailės kūrinių. Dėl apsilankymo bažnyčioje ne Mišių metu reikia tartis su klebonu interneto svetainėje nurodytu telefono numeriu.



Nusifotografuoti prie gražiausio pastato Simno istoriniame centre



Kreivoji g. 2, Simnas, Alytaus r.  
54.383624  
23.645596



[Plačiau...](#)

**Papildomas objektas: Paplūdimys Simne prie Gilučio ežero**

Karštą dieną ideali vieta atsigaivinti ežero vandenyje. Įrengta paplūdimio tinklinio aikštelė. Akį traukia unikali kinetinė skulptūra, kurios judėjimą skatina vėjas.



Upės g. 8, Kaimynai, Alytaus r.  
54.376505  
23.633011

3

**Kaukų ir Obelytės piliakalniai**

Šių piliakalnių kompleksą sudaro skirtinguose kaimuose atsidūrę du piliakalniai. Manoma, kad čia žmonių gyventa dar I tūkstantmečio pr. Kr. pabaigoje. Aplink šiuos piliakalnius žmonės rasdavo akmeninių kirvukų ir tikėjo jų stebuklingu poveikiu: kad turi gydančią galią ir saugo nuo mirties.



Nusifotografuoti ant liepto



Sodų g., Kaukai II, Alytaus r.  
54.352403  
23.784326



[Plačiau...](#)

4

**Metelių apžvalgos bokštas ir Metelių regionas parkas**

Nuo bokšto atsiveria Metelio ežero, Metelių kaimo, Kimsinės pievos panorama ir siauras Dusios ežero ruožas. Šiltuoju metų laiku galite stebėti ežere gulbes nebyles ir laukius. Iš medžio ir metalo pastatyta bokšto konstrukcija primena susuktą nendrių pėdą.



Nusifotografuoti sūpnėse ant vandens



Seirijų g. 1A, Meteliai, Lazdijų r.  
54.295574  
23.74268



[Plačiau...](#)

[Plačiau...](#)

5

**Prelomčiškės piliakalnis**

Vienas didžiausių ir įspūdingiausių Metelių regioninio parko piliakalnių. Jį supylė jotvingiai – artima lietuviams baltų gentis. Piliakalnio papėdėje būta gana didelės jotvingių gyvenvietės, o ant piliakalnio stovėjusi gerai įtvirtinta medinė pilis. Nuo piliakalnio atsiveria įspūdingi vaizdai į Dusios ežerą.



Nusifotografuoti su piliakalnio sargu

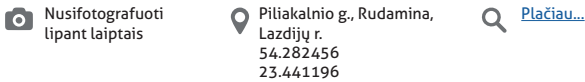
54.31257  
23.655135

[Plačiau...](#)

6

**Rudaminos piliakalnis**

Tai vienas žymiausių Užnemunėje gyvenusių jotvingių paminklų. Piliakalnis įrengtas buvusio ežero krante ant aukštos kalvos viršūnės: jos absoliutinis aukštis – net 195 m virš jūros lygio. Kalvą juosia šlapios pievos ir pelkės.



Nusifotografuoti lipant laiptais

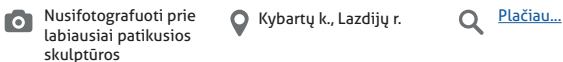
Piliakalnio g., Rudamina, Lazdijų r.  
54.282456  
23.441196

[Plačiau...](#)

7

**Pietų Lietuvos buities ir akmenų muziejus „Jotvingių kiemas“**

Muziejuje pasakojama šių vietovių ir Gamtos istorija, kurią geriausiai atsitemena akmenys, ypač suakmenėjusios gyvūnijos ir augalijos liekanos, vadinamosios fosilijos. Muziejuje taip pat galime pamatyti senoviškų buities įrankių ir namų apyvokos rakandų bei žemės ūkio padargų.



Nusifotografuoti prie labiausiai patikusios skulptūros

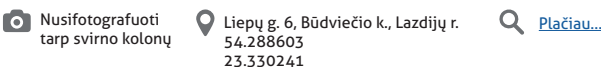
Kybartų k., Lazdijų r.

[Plačiau...](#)

8

**Būdviečio dvaro sodyba svirnas ir koplytėlė**

Būdviečio dvaras buvo įkurtas 1744 m. Iki šių dienų išliko svirnas ir koplytėlė-mauzoliejus. Retas dviaukštis svirnas, pastatytas dar 1803 m. iš maumedžio medienos, yra įdomus savo išorės bei vidaus konstrukcijomis. Koplytėlė-mauzoliejus buvo naudojama kaip bažnyčia vietos ponams.



Nusifotografuoti tarp svirno kolonų

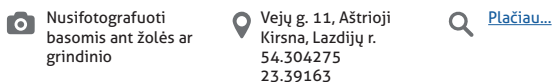
Liepų g. 6, Būdviečio k., Lazdijų r.  
54.288603  
23.330241

[Plačiau...](#)

9

**Aštriosios Kirsnos dvaras**

Dvaro sodyba yra viena didžiausių Dzūkijoje – ją sudaro 19 pastatų ir nuolatos prižiūrimas istorinis dvaro parkas, kviečiantis pasigrožėti kerinčiais gamtos vaizdais. Dvare auginami žirgai – galima pajodinėti rezervavus iš anksto. Dvare taip pat organizuojamos šventės, edukacinės programos, fotosesijos. Lankymas iš anksto susitarus.



Nusifotografuoti basomis ant žolės ar grindinio

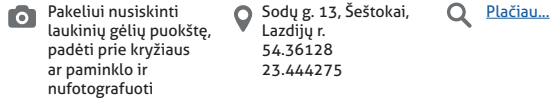
Vejų g. 11, Aštrioji Kirsna, Lazdijų r.  
54.304275  
23.39163

[Plačiau...](#)

10

**Šeštokų geležinkelio stotis**

Iš Šeštokų geležinkelio stoties 1941 m. birželio 14-ąją buvo pradėti tremti į Sibirą šviesiausi Lietuvos žmonės. Lietuvos tremtiniai pagerbti skverelyje prie geležinkelio stoties pastatytas kryžius bei paminklas. Vienas iš geležinkelių mazgo unikalumų – dviejų skirtingo pločio vėžių sankirtos vieta.



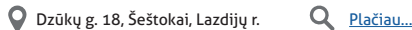
Pakeliui nusiskinti laukinių gėlių puokštę, padėti prie kryžiaus ar paminklo ir nufotografuoti

Sodų g. 13, Šeštokai, Lazdijų r.  
54.36128  
23.444275

[Plačiau...](#)

**Jeį pakeliui išalkote: Kavinė „Eldija“**

Čia galima ne tik pavalgyti po ilgos kelionės, bet ir iš anksto užsisakyti paragauti džūkiskų bandų, grikių babkos.



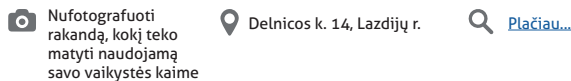
Dzūkų g. 18, Šeštokai, Lazdijų r.

[Plačiau...](#)

11

**Etnografinė Prano Dzūkio sodyba**

Sodyba atspindi XX a. pradžios Dzūkijos kaimo buitį. Joje lankytojų laukia senovinių ūkio padargų, baldų, namų apyvokos daiktų ekspozicijos. Lankymas iš anksto susitarus +370 617 31 489.



Nusifotografuoti rakandą, kokį teko matyti naudojimą savo vaikystės kaime

Delnicos k. 14, Lazdijų r.

[Plačiau...](#)

12

**Buktos gamtinis pažintinis takas**

1,3 ir 1,7 km ilgio pažintiniuose takuose pasigrožėsite išskirtinai turtinga Buktos girios gamta. Vien tik žolinių augalų čia suskaičiuojama daugiau nei 500 rūšių. Takų stotelėse susipažinsite skroblynais, aliuviniais miškais, pelkėtais lapuočių miškais ir kt.



Nusifotografuoti su skroblu

54.439450  
23.418558

[Plačiau...](#)



Keliaudami į šias lankytinas vietas, pakelėse matysite geltonus stulpus, žyminčius dujotiekių, įrengtų po žeme kelius. Vienas jų - Lietuvą ir Lenkiją netrukus sujungiantis GIPL dujotiekis, kurio keliais ir kvietėme jus keliauti.

Dėkojame jums, kad domitės Lietuva, jos istorija, gamtos turtais, kultūra ir žmonėmis.

„Amber Grid“, 2021 m.

